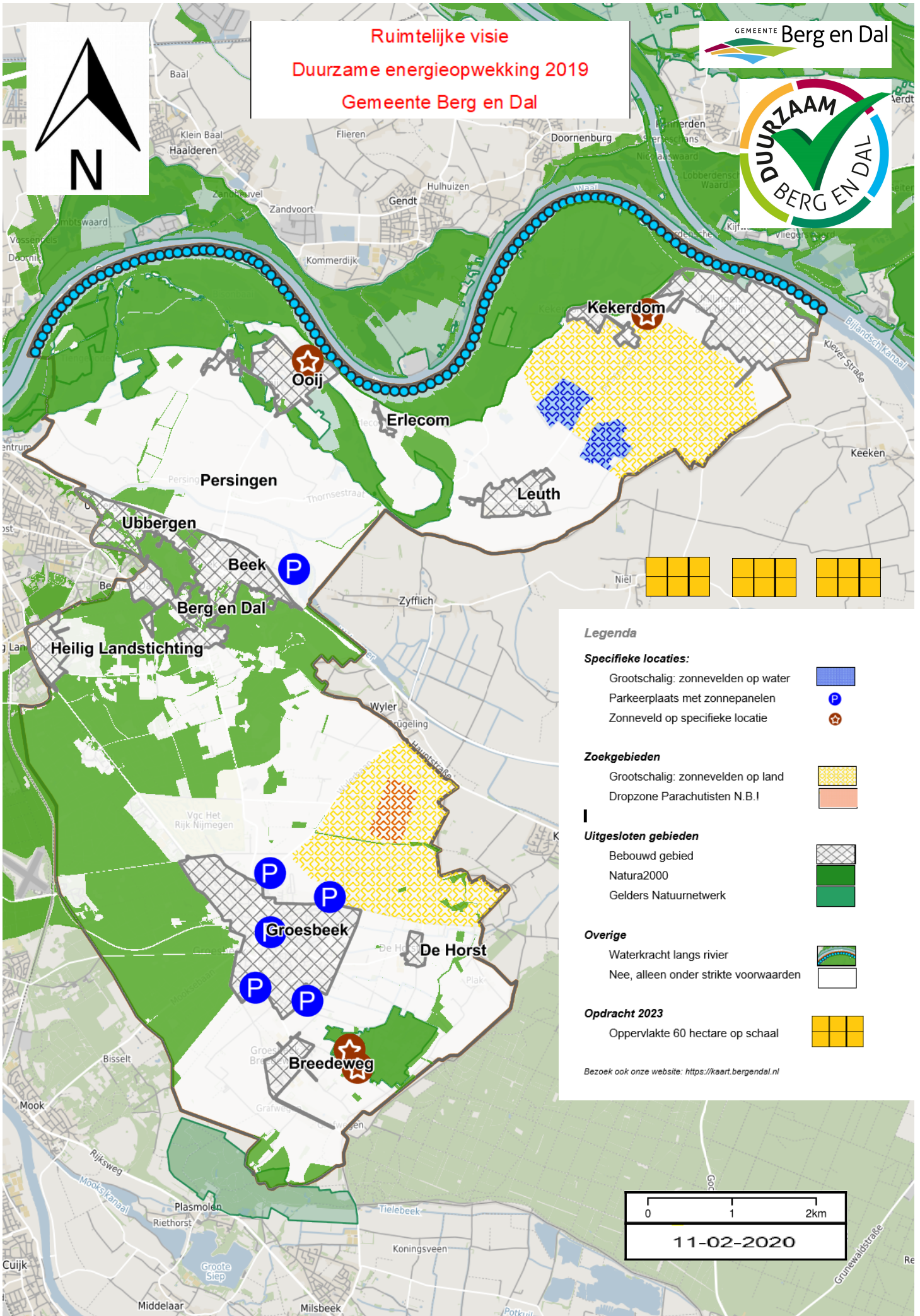





Ruimtelijke visie
Duurzame energieopwekking 2019
Gemeente Berg en Dal





Legenda




Specifieke locaties:

- Grootchalig: zonnenvelden op water 
- Parkeerplaats met zonnepanelen 
- Zonnenveld op specifieke locatie 



Zoekgebieden

- Grootchalig: zonnenvelden op land 
- Dropzone Parachutisten N.B.! 


Uitgesloten gebieden

- Bebouwd gebied 
- Natura2000 
- Gelders Natuurnetwerk 

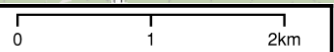
Overige

- Waterkracht langs rivier 
- Nee, alleen onder strikte voorwaarden 

Opdracht 2023

- Oppervlakte 60 hectare op schaal 

Bezoek ook onze website: <https://kaart.bergendal.nl>



11-02-2020